

令和5年12月15日（金）14時

17日(日)から18日(月)にかけて冬型の気圧配置が強まるため、日本海側を中心に、**猛ふぶきや吹きだまりによる交通障害、暴風に警戒**してください。

太平洋側とオホーツク海側では、**ふぶきや吹きだまりによる交通障害、強風、高波に十分注意**し、日本海側を中心に大雪による交通障害に注意してください。

また、全道的に16日(土)昼前から17日は湿り雪による電線着雪に注意してください。

低気圧の発達の種類や進路、冬型の気圧配置の強まりの程度によっては、猛ふぶきとなる地域の拡大や暴風警報、波浪警報を発表する可能性があります。

今後、気象台や測候所の発表する最新の防災気象情報に留意してください。
北海道地方気象情報は15日16時頃に発表する予定です。

■ 早期注意情報（警報級の可能性）

令和5年12月15日（金） 11時発表

暴風または 暴風雪	15日		16日	17日	18日	19日
	夕方まで	夜～明け方	朝～夜遅く			
	12-18時	18-06時	06-24時			
宗谷地方	-	-	-	[中]	[中]	-
上川・留萌地方	-	-	-	[高]	[高]	-
網走・北見・紋別地方	-	-	-	[中]	-	-
釧路・根室・十勝地方	-	-	-	-	-	-
胆振・日高地方	-	-	-	[中]	[中]	-
石狩・空知・後志地方	-	-	-	[高]	[高]	-
渡島・檜山地方	-	-	-	[中]	[中]	-

波浪	15日		16日	17日	18日	19日
	夕方まで	夜～明け方	朝～夜遅く			
	12-18時	18-06時	06-24時			
宗谷地方	-	-	-	-	-	-
上川・留萌地方	-	-	-	[中]	[中]	-
網走・北見・紋別地方	-	-	-	-	-	-
釧路・根室・十勝地方	-	-	-	-	-	-
胆振・日高地方	-	-	-	-	-	-
石狩・空知・後志地方	-	-	-	[中]	[中]	-
渡島・檜山地方	-	-	-	[中]	[中]	-

[高]：警報発表中、又は、警報を発表するような現象発生の可能性が高い状況。
[中]：[高]ほど可能性が高くないが、警報を発表するような現象発生の可能性がある状況。

■風の予想

17日の最大風速（最大瞬間風速）

日本海側北部
北東のち西の風

陸上 15~19m/s (25~35m/s)

海上 20~24m/s (25~35m/s)

オホーツク海側

北東のち西の風

陸上 15~19m/s (25~35m/s)

海上 20~24m/s (25~35m/s)

日本海側南部

西の風

陸上 15~19m/s (25~35m/s)

海上 20~24m/s (25~35m/s)

太平洋側東部

西の風

陸上 15~19m/s (25~35m/s)

海上 20~24m/s (25~35m/s)

太平洋側西部

西の風

陸上 15~19m/s (25~35m/s)

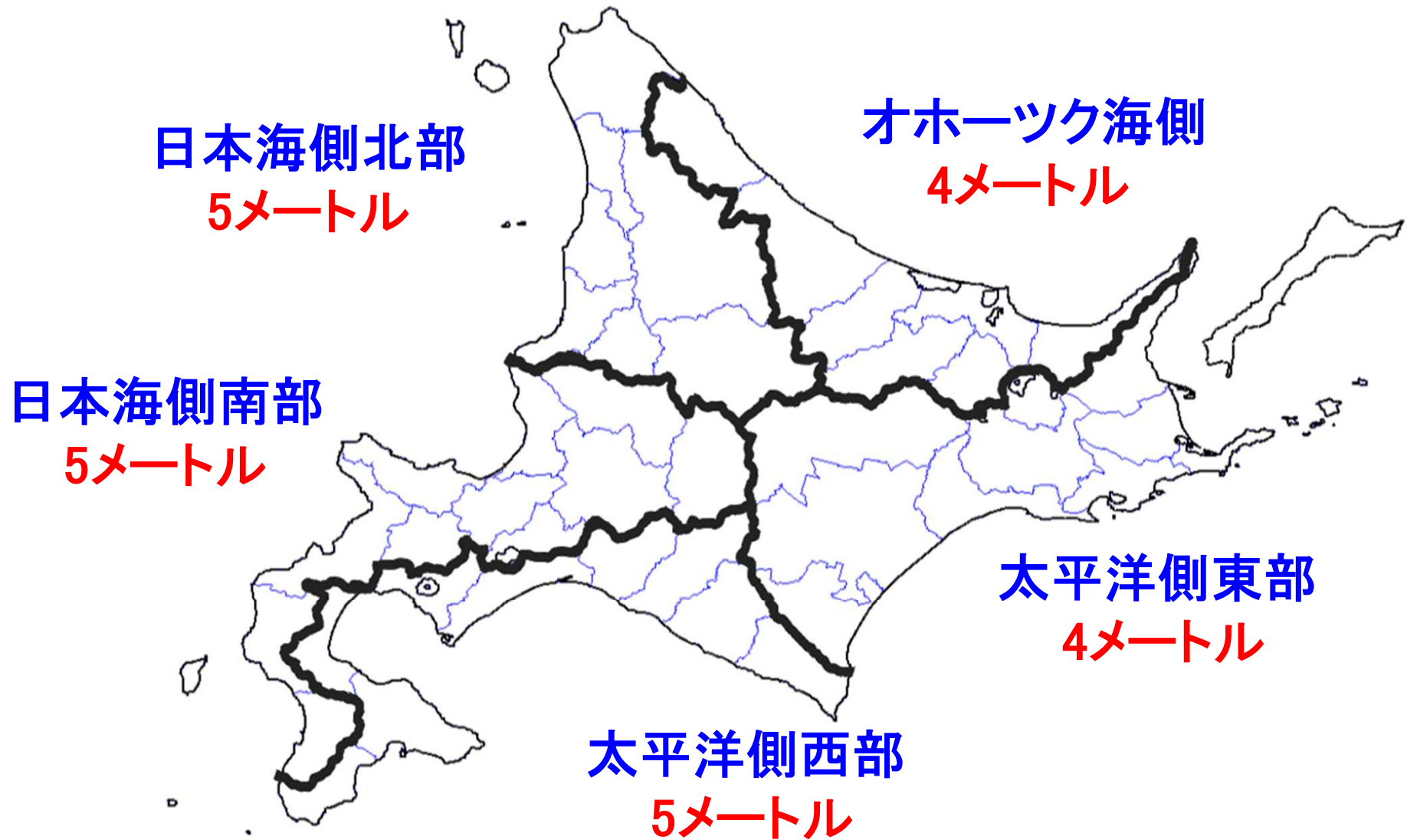
海上 20~24m/s (25~35m/s)

(下線は警報級となる地域)

その後、18日にかけて日本海側を中心に西寄りの風が非常に強い見込み。

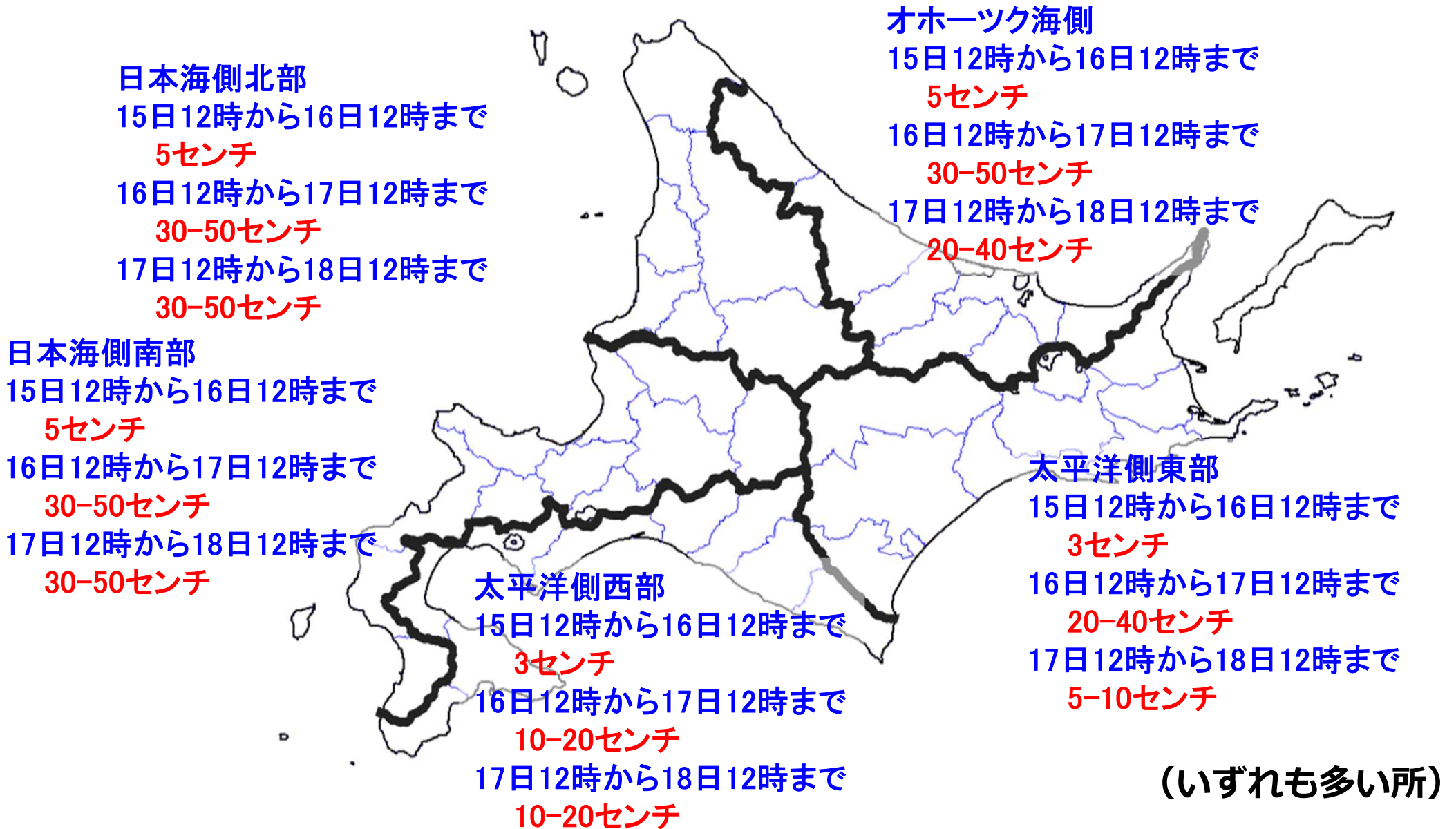
■波の予想

17日の波の高さ

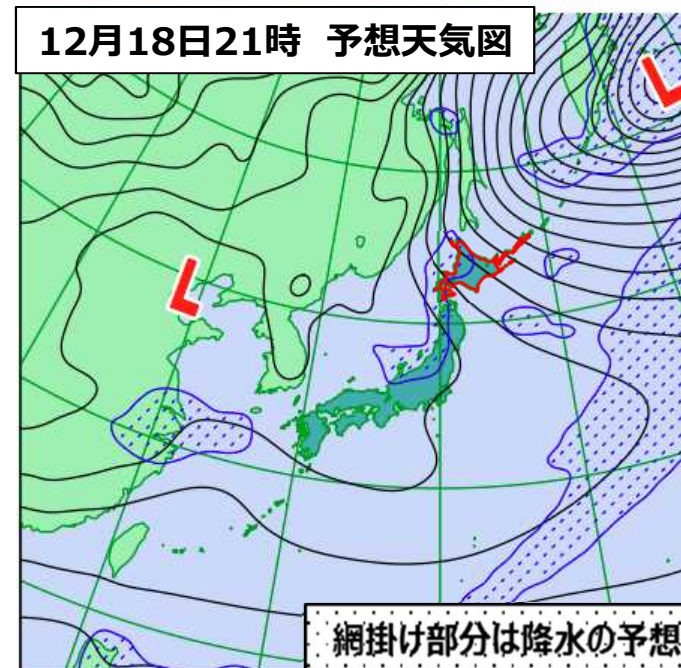
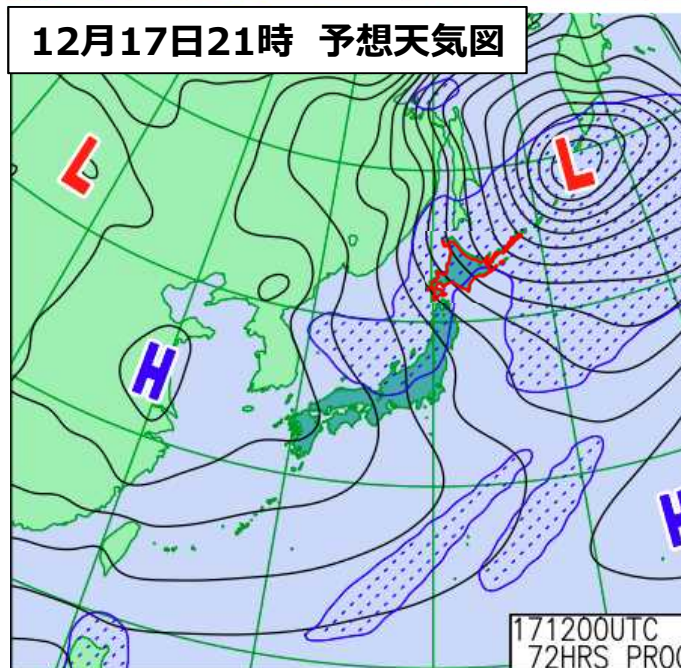
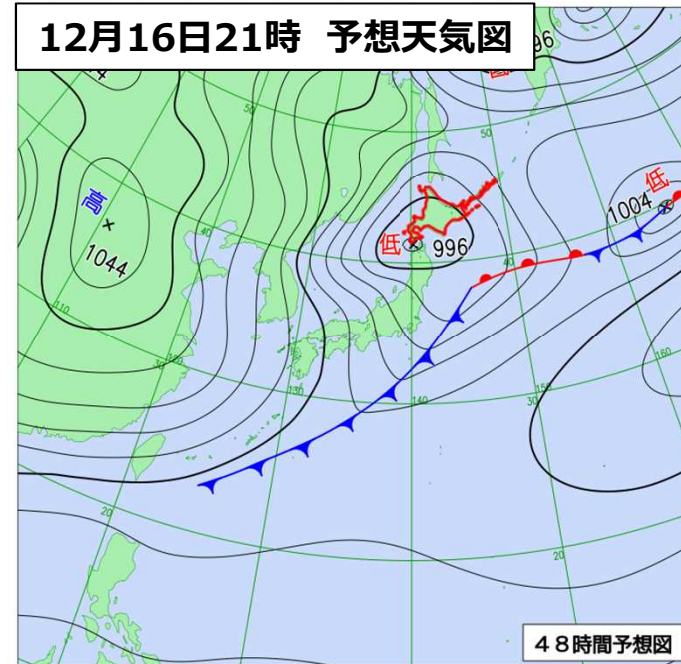
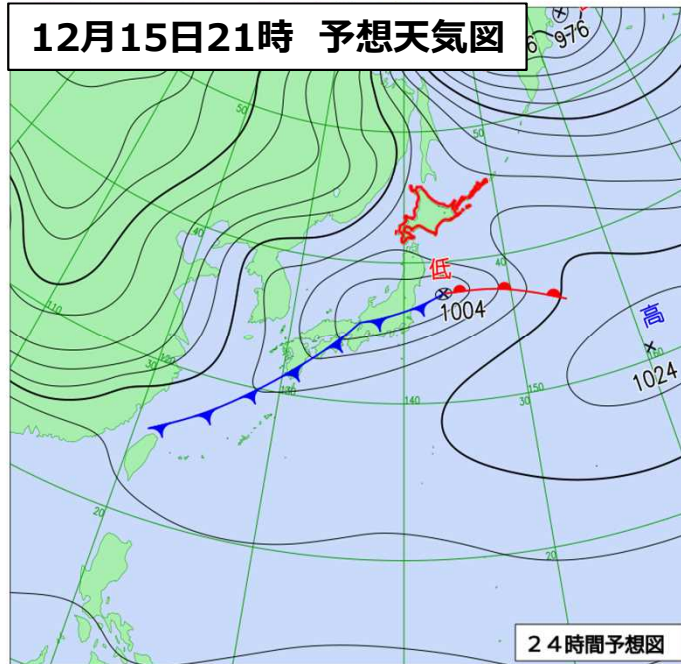


その後、18日にかけても、しける見込み。

24時間降雪量

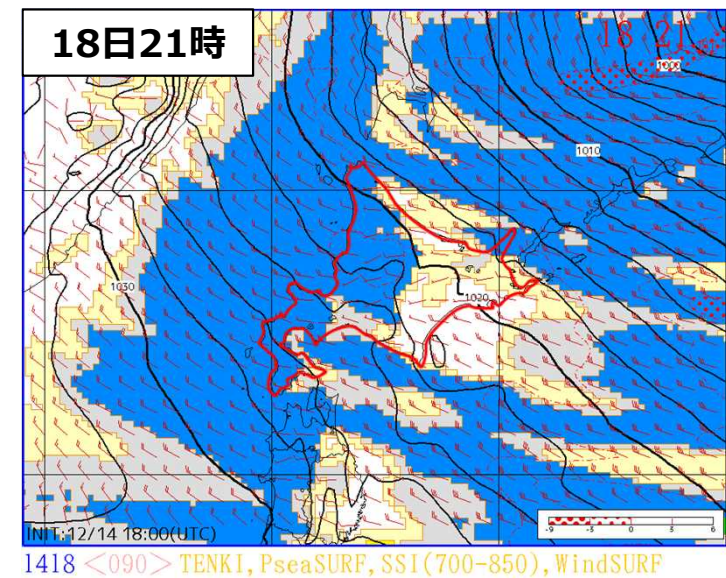
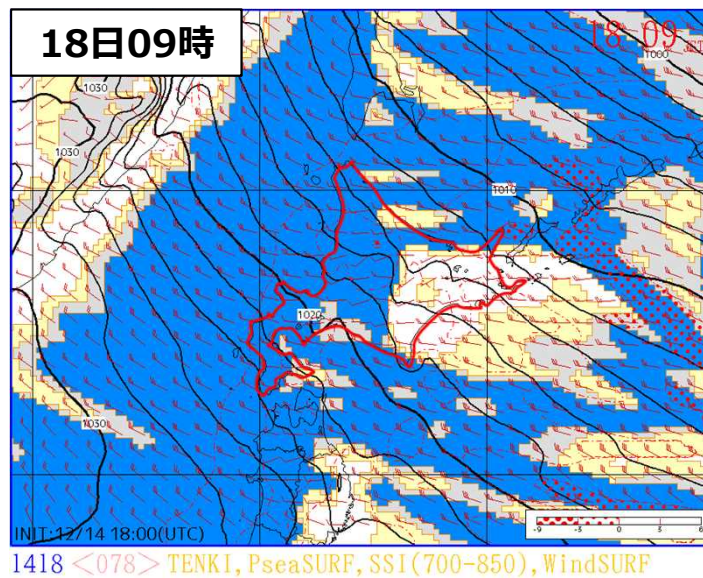
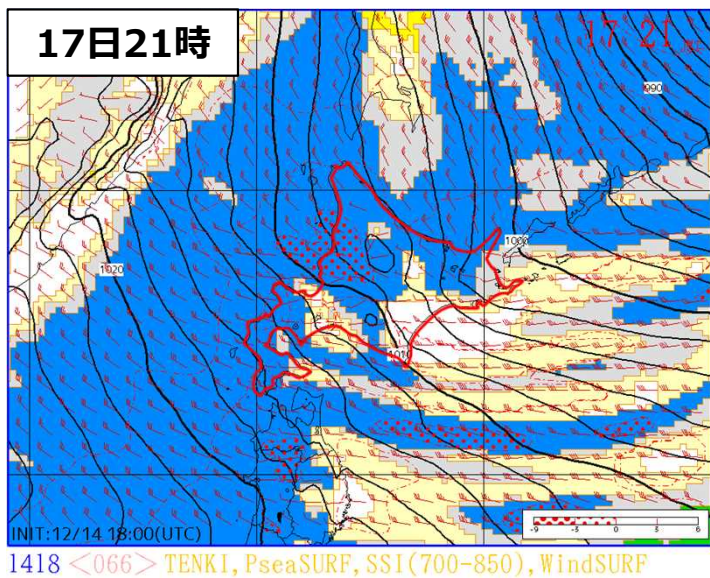
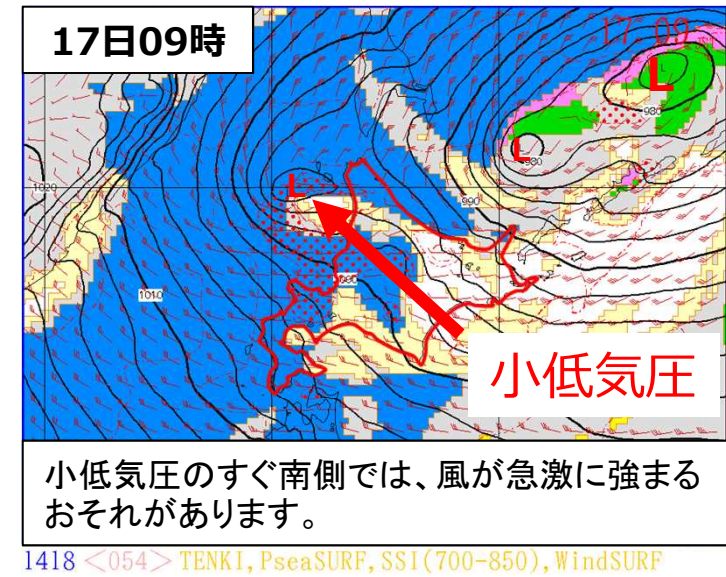
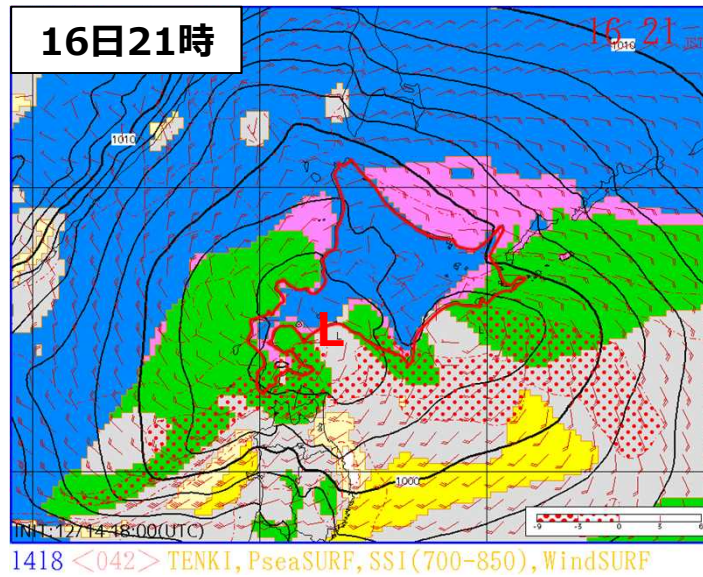
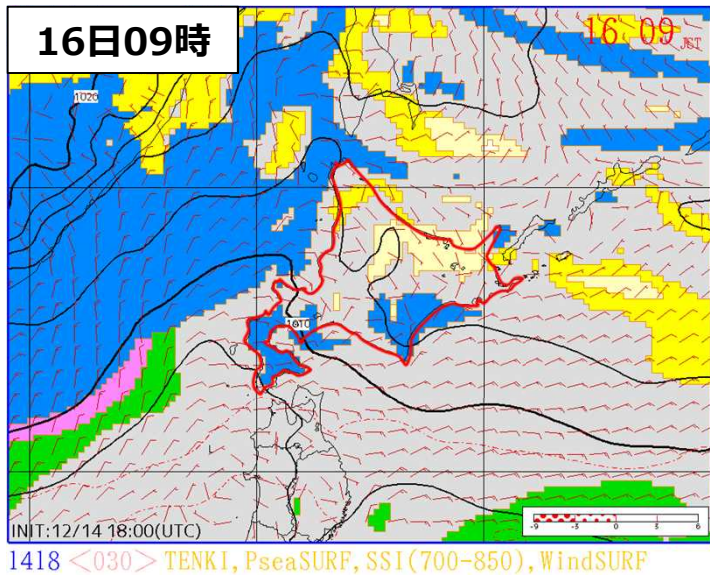


■ 予想天気図



■ 天気の予想

黒線：等圧線 色分け：天気



このスライドの図は数値予報の結果です。
低気圧の動向や降水分布を概観するための参考資料としてください。

<参考> 最新の気象情報について

今後の予想を含めた最新の情報は、以下からご利用ください。

○気象警報・注意報

<https://www.jma.go.jp/bosai/map.html#contents=warning>

○各地の気象情報

<https://www.jma.go.jp/bosai/map.html#contents=information&element=information>

○最新の気象データ（今後の雪、雨雲の動き、今後の雨、雪や風の観測データ、衛星画像）

<https://www.jma.go.jp/bosai/snow/>

<https://www.jma.go.jp/bosai/nowc/>

<https://www.jma.go.jp/bosai/kaikotan/>

https://www.data.jma.go.jp/obd/stats/data/mdrr/snc_rct/index_snc.html

https://www.data.jma.go.jp/obd/stats/data/mdrr/wind_rct/index_mxwsp.html

<https://www.jma.go.jp/bosai/map.html#contents=himawari>

○暴風雪への備え（リーフレット）

<https://www.data.jma.go.jp/sapporo/bosai/publication/boufusetu/boufusetu.html>

各地の気象台・測候所の発表する警報・注意報など気象情報に留意してください。