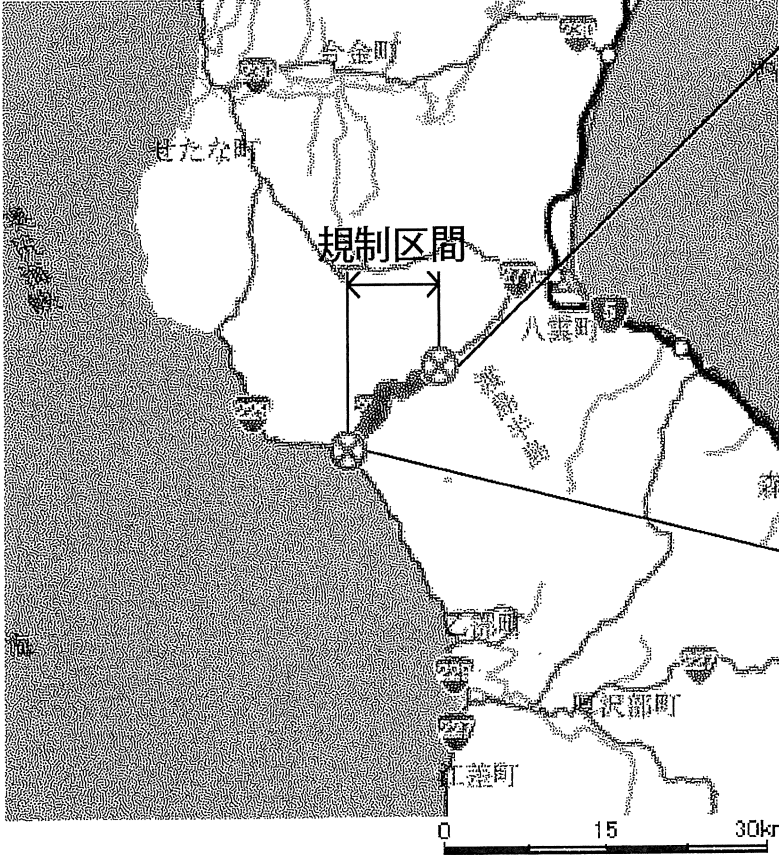


通行止(開始変更解除)のお知らせ

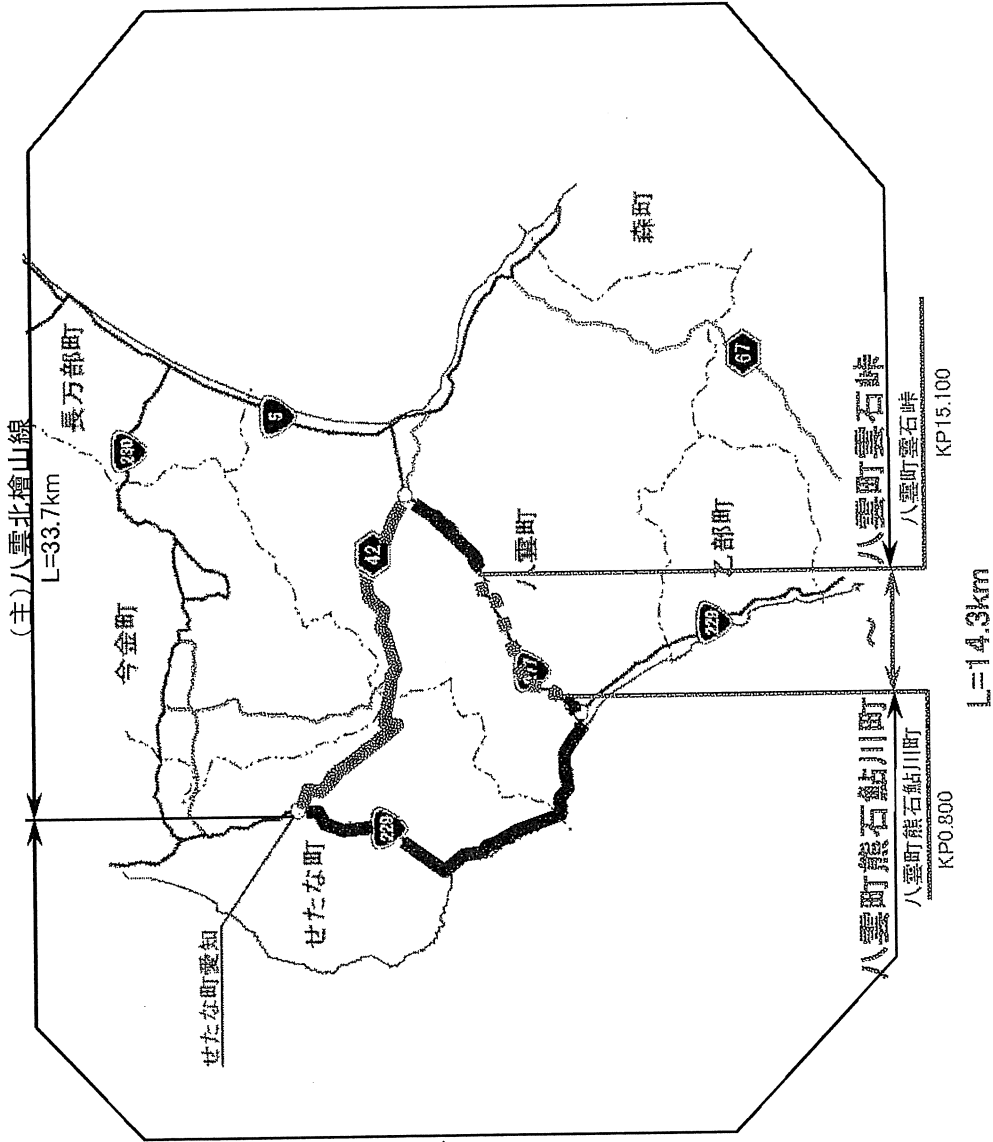
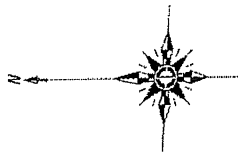
北海道開発局

路線名	一般国道277号(上下)	2024. 7. 29 14:27現在
規制情報	規制内容：通行止（規制理由：災害のため）	
	↓ (変更後) 八雲町熊石鮎川町 ～ 八雲町雲石峠(延長14.300km)	
規制日時	規制内容：通行止（規制理由：法面崩壊のため） 2024年7月29日 12時00分から 規制開始 (規制解除日時未定)	
お知らせ		
迂回路	国道277号～国道229号～道道42号（道道八雲北檜山線）～国道277号	
 <div style="position: absolute; top: 470px; left: 585px; border: 1px solid black; padding: 5px;"> 規制区間終点 八雲町雲石峠 </div> <div style="position: absolute; top: 705px; left: 585px; border: 1px solid black; padding: 5px;"> 規制区間始点 八雲町熊石鮎川町 </div> <p style="text-align: right;">規制区間 L=14.300km</p> <p style="text-align: right;">近隣で他の通行規制が実施されている場合もありますのでご注意ください。</p>		
問合せ先	●函館道路事務所▲八雲道路事務所■江差道路事務所 ●0138-49-2217▲0137-63-3310■0139-52-4861	
	函館開発建設部工務課 0138-42-7603	

迂回路

八雲町熊石鮎川町～八雲町雲石峠

国道277号



一般国道277号
L=14.6km

一般国道229号
L=40.2km

凡例	
	通行止国道
	迂回路国道
	迂回路道道
	国道
	道道

迂回路 八雲町熊石鮎川町～八雲町雲石峠 L=88.5km